

HIRDETMÉNY

Alulírottak, mint a vadászati hatóság által a BOII/01/2930-28/2016. számú jogerős határozatával megállapított 05-656400 kódszámú és 7600 ha nagyságú vadászterület – amelynek térképi megjelölése jelen hirdetmény melléklete – összes tulajdonosának a tulajdoni hányada arányában számított legalább egyötöde, mint földtulajdonnal, illetve a földtulajdonosok meghatalmazásával rendelkező tulajdonosok

földtulajdonosi gyűlést hívunk össze.

A földtulajdonosi gyűlés helyszíne: 3809 Selyeb, Központi Telep, hrsz. 033/2

A földtulajdonosi gyűlés ideje: 2020. február 23. 11:00 óra

Regisztráció: 9:30-tól 10:30-ig

Napirendi pontok:

1. Jelenlegi közös képviselő lemondása, új közös képviselő megválasztása

A földtulajdonosi gyűlés a regisztrációval kezdődik, ahol a szavazati arányok is megállapításra kerülnek. A gyűlésen való részvételre csak szabályos regisztrációt követően van lehetőség.

A földtulajdonosi gyűlésen a vadászterületen igazoltan földtulajdonnal rendelkezők személyesen, illetve a Polgári Törvénykönyv képviseleti jogra vonatkozó rendelkezéseinek megfelelő és a Vhr. 15. számú mellékletében meghatározott adattartalommal kiállított írásos meghatalmazással képviselőik útján vehetnek részt.

A vadászterületnek minősülő ingatlan tulajdonjoga igazolására szolgáló dokumentumok:



1. az ingatlan tulajdoni lapjának hiteles másolata
2. az ingatlan tulajdonjogának földhivatali bejegyzéséről szóló határozat eredeti vagy közjegyző által hitelesített másolata
3. az ingatlanügyi hatóság által papíralapon vagy elektronikus adathordozón kiadott földkönyv vagy tulajdonosi adatokkal kiegészített földkönyv kivonat
4. az ingatlanügyi hatóság által papíralapon vagy elektronikus adathordozón kiadott, a tulajdonosok nevét, tulajdoni hányadát, a földrészletek helyrajzi számait, valamint azok területét hektárban tartalmazó összesítő
5. az ingatlan-nyilvántartási adatbázishoz adatátviteli vonalon való csatlakozással számítógépes hálózaton történő adatlekéréssel történő helyszíni adatbemutatás, vagy a tulajdoni lapról elektronikus formában szolgáltatott nem hiteles másolat helyszíni bemutatása.

A földtulajdonosi gyűlés összehívását kezdeményezők büntetőjogi felelősségünk tudatában kijelentjük, hogy jogosultak vagyunk a földtulajdonosi közösség ülésének összehívására és rendelkezünk a földtulajdonosok több mint 20%-os felhatalmazásával.

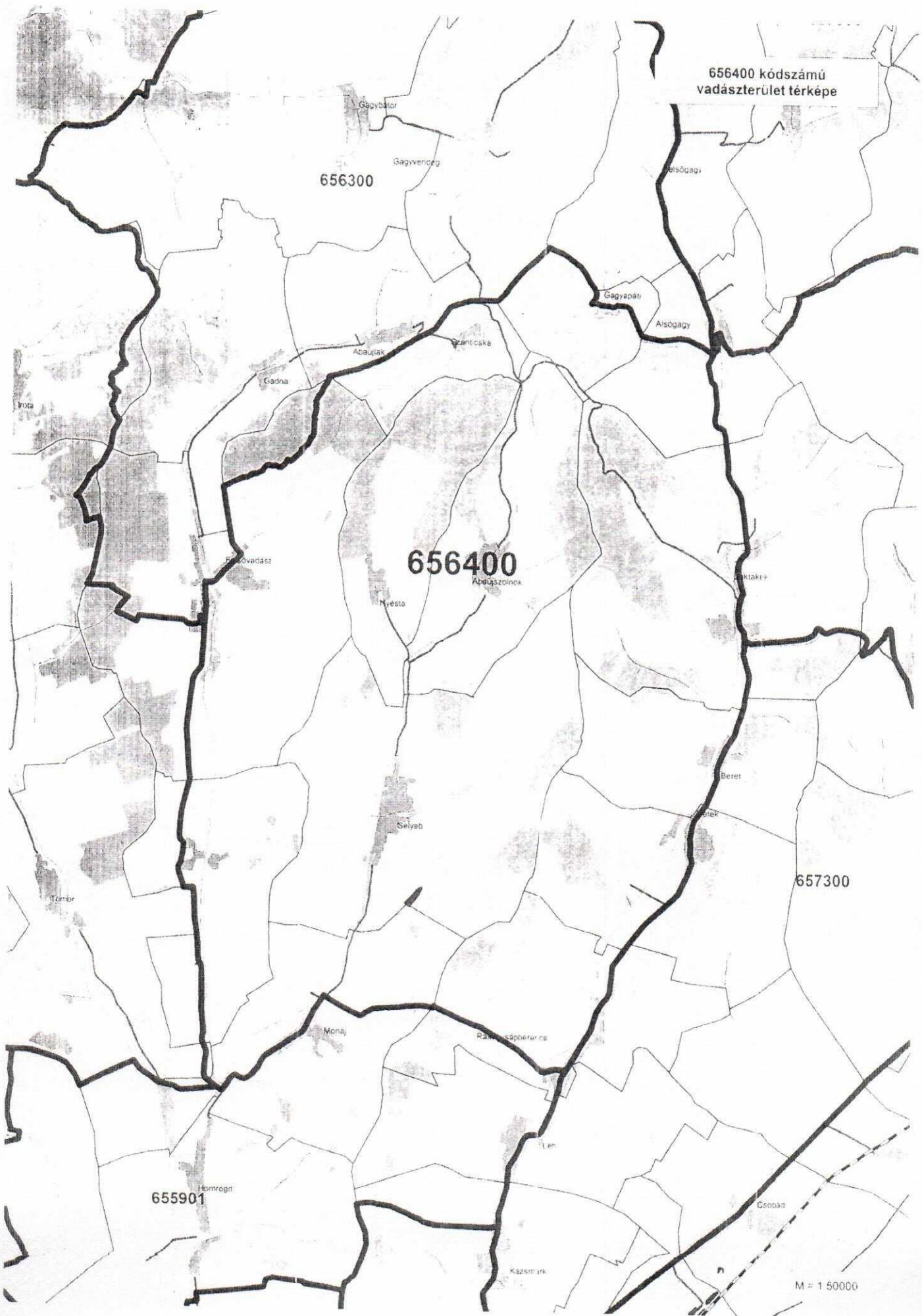
Melléklet: 05-656400 kódszámú vadászterület térképe

Kelt: Nyésta, 2020. január 21.

Összehívók: (összterület: 7600 ha, összehívók által képviselt terület: 25,2 %)

név	lakcím	képviselt terület (ha)	képviselt terület %-os aránya	aláírás
Gömöri Attila Mihály	1174 Budapest, Szilágyi D. u. 65.	1008,33	13,26 %	
Csukás Bertalan	3809 Nyésta, Fő u. 38.	908	11,94 %	

656400 kódszámú vadászterület térképe



656300

656400
Abaujváros

657300

655901

M = 1 50000